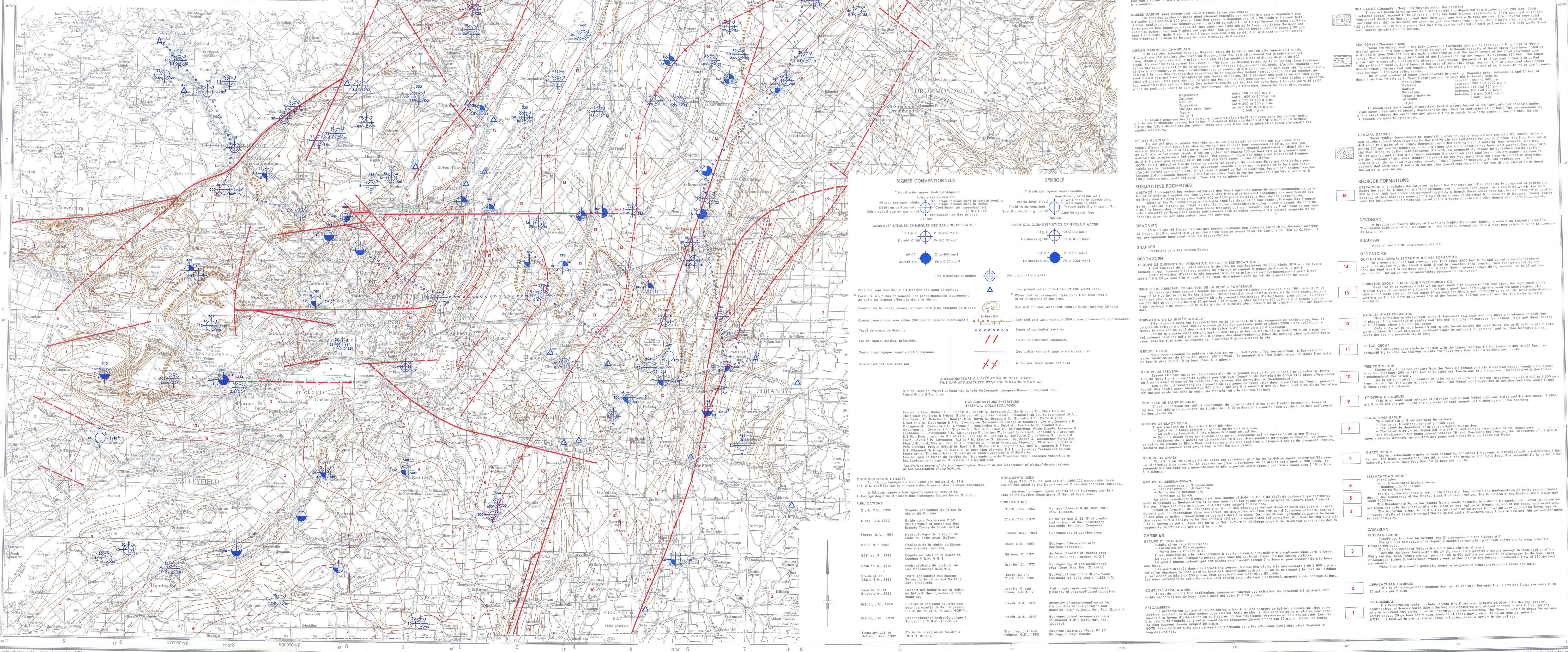
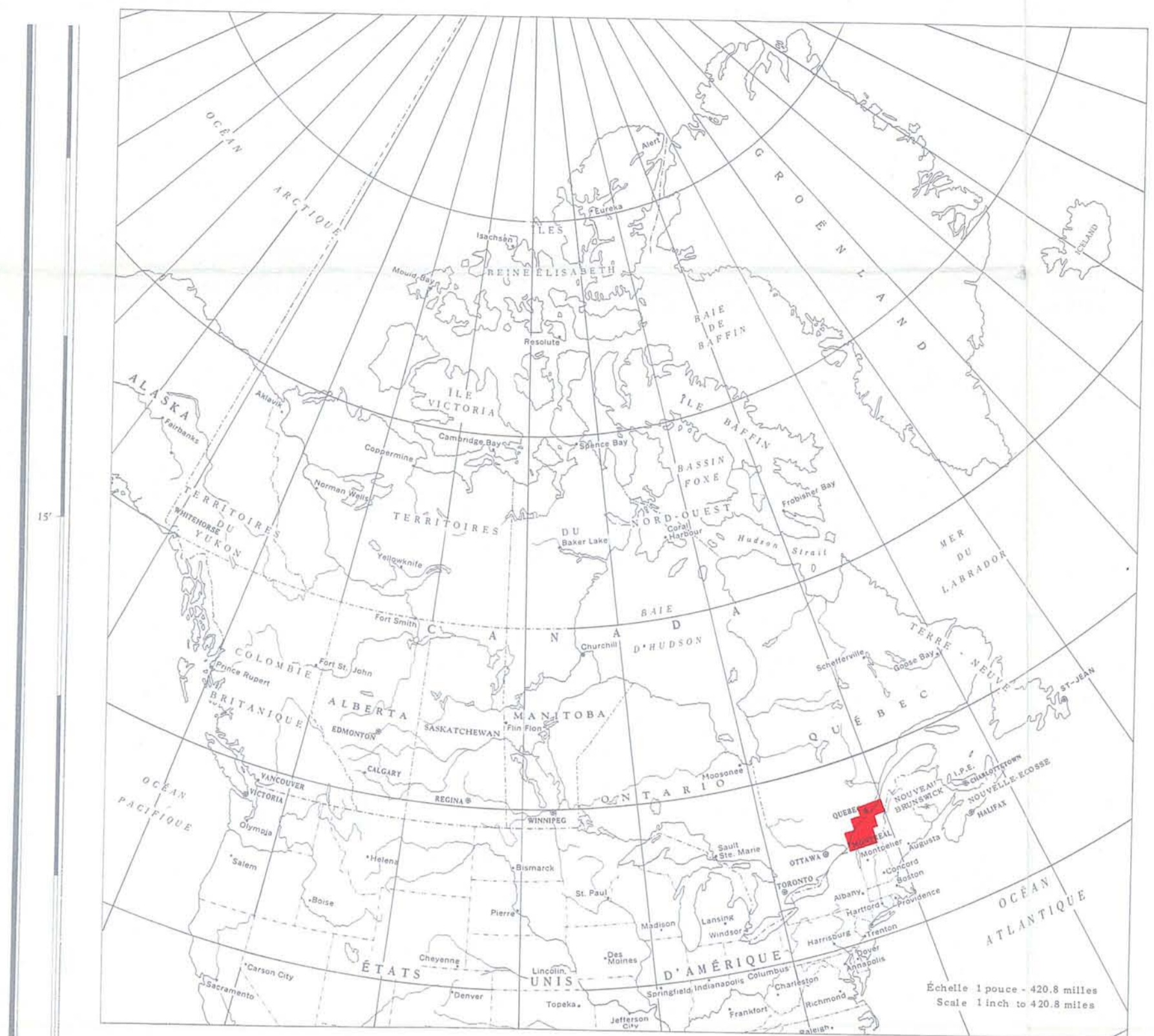
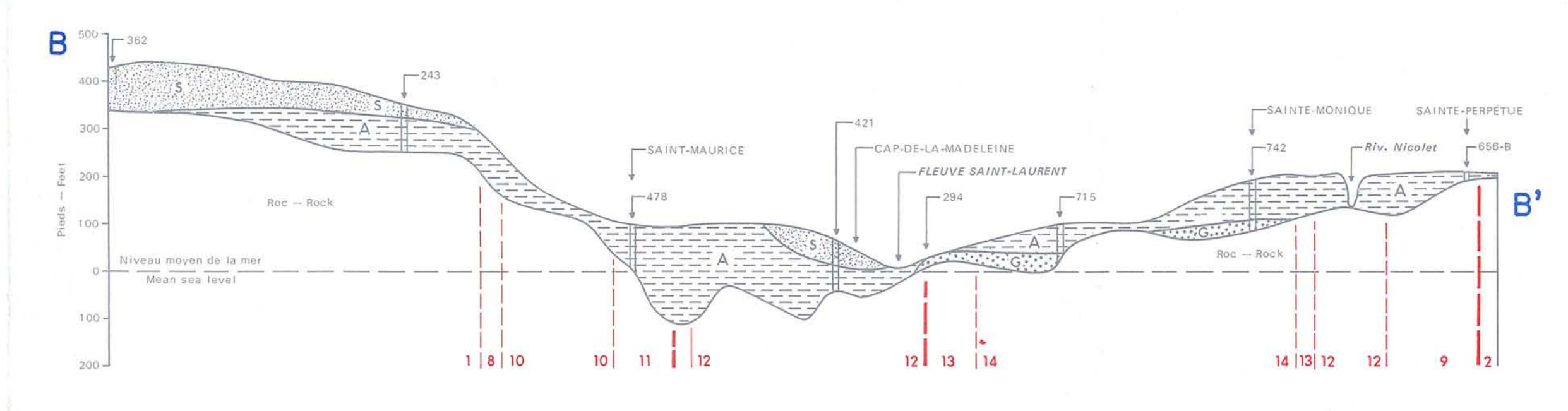
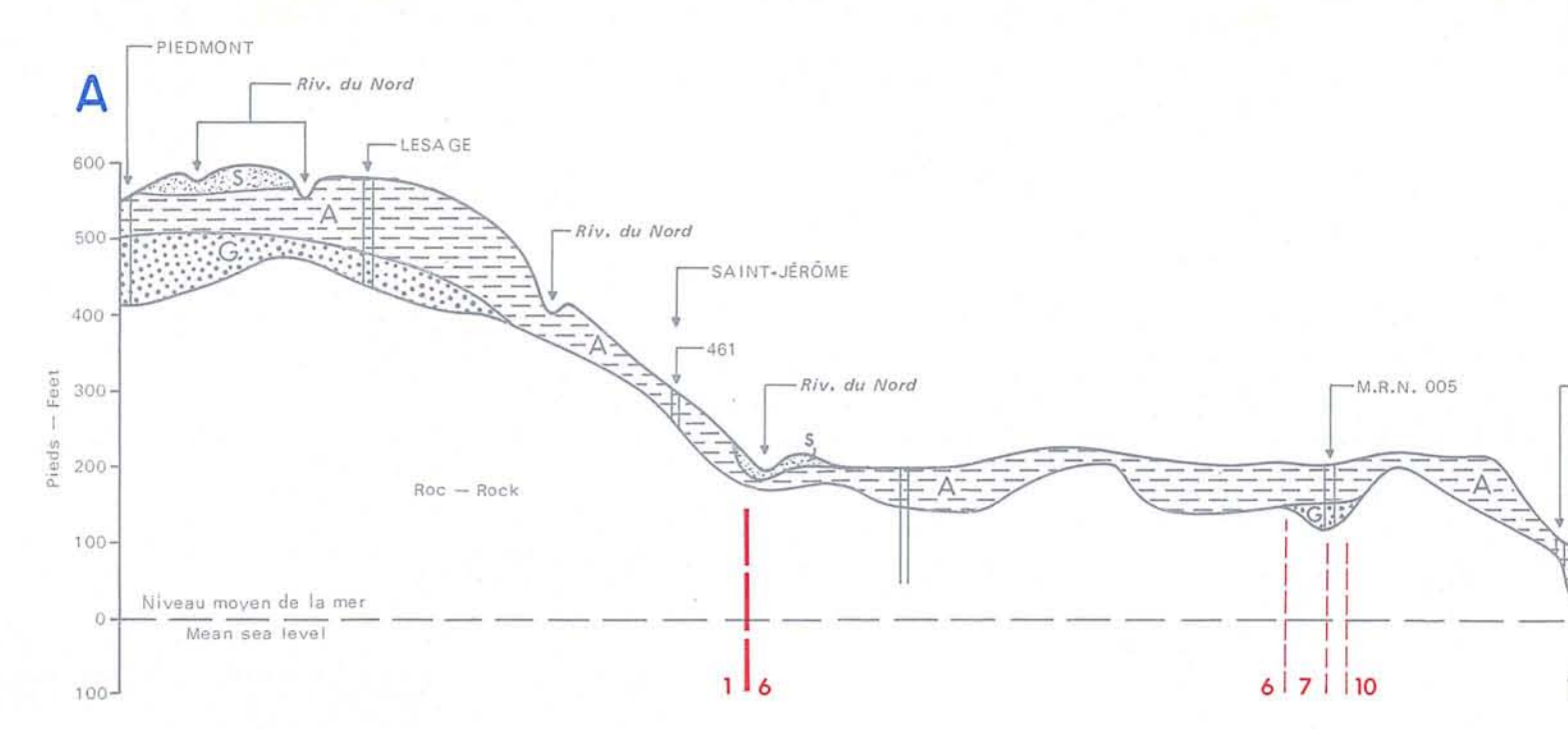



CARTE HYDROGÉOLOGIQUE  
DES BASSES-TERRES DU SAINT-LAURENT.

HYDROGEOLOGICAL MAP  
OF THE ST. LAWRENCE LOWLANDS

Échelle 1:250,000 Scale  
Service de l'hydrogéologie / Hydrogeology Service



LEGENDE / LEGEND

DEPÔTS MEULES / UNCONSOLIDATED DEPOSITS

LES DÉPÔTS DE HAUTES TERRES / HIGH TERRACE SANDS

LES DÉPÔTS DE BASSES TERRES / LOW TERRACE SANDS

SABLES MARINS / SEA SANDS

ARGILES / CLAYS

ROCHES / BEDROCK FORMATIONS

DEVIEN / DEVONIAN

SILURIEN / SILURIAN

ORDOVICIEN / ORDOVICIAN

LOMBRIEN / LOMBRIAN

NICOÏEN / NICOÏEN

UTICA / UTICA

FRÉNTON / FRÉNTON

CHARY / CHARY

SEBASTOPOL / SEBASTOPOL

CAMBRIEN / CAMBRIEN

PRÉCAMBRIEN / PRÉCAMBRIEN

LES DÉPÔTS DE HAUTES TERRES - non différenciés sur les coupes / High terrace sands - not differentiated on sections

LES DÉPÔTS DE BASSES TERRES - non différenciés sur les coupes / Low terrace sands - not differentiated on sections

SABLES MARINS (des Chaudières) - non différenciés sur les coupes / Sea sands (of the Chaudières) - not differentiated on sections

ARGILES (des Chaudières) - non différenciés sur les coupes / Clays (of the Chaudières) - not differentiated on sections

ROCHES / BEDROCK FORMATIONS

DEVIEN / DEVONIAN

SILURIEN / SILURIAN

ORDOVICIEN / ORDOVICIAN

LOMBRIEN / LOMBRIAN

NICOÏEN / NICOÏEN

UTICA / UTICA

FRÉNTON / FRÉNTON

CHARY / CHARY

SEBASTOPOL / SEBASTOPOL

CAMBRIEN / CAMBRIEN

PRÉCAMBRIEN / PRÉCAMBRIEN

